



Ct. Distr. Comune

Località

Data/Operatore

TI

5

Lamone

— Lamone

1. Stesura

3.85/mib

Poscritti

☒ rilevato☐ visitato, non rilevato☐ insediamento disperso, solo accennato

Sviluppo dell'insediamento

Relazioni storiche e spaziali fra i principali perimetri edificati, gruppi edilizi, intorni ed elementi singoli; conflitti; indicazioni particolari per la conservazione.

Il comune assunse autonomia ecclesiastica nel 1468 e alla nuova parrocchia fu annessa anche la località di Cadempino. Fino al 1857 continuò a versare i contributi alla chiesa di S. Lorenzo in Lugano, dalla quale dipendeva in precedenza. Dal 1910 Lamone è il capoluogo dell'omonimo Decanato e, sin dal 1758 il parroco locale assume anche la carica di Prevosto.

La chiesa parrocchiale di St. Andrea ottenne l'aspetto attuale in seguito a trasformazioni avvenute nel 1612 e nel corso del 19. sec. Fu ulteriormente rinnovata nel 1920 e restaurata nel 1976/77. La cappella di S. Zenone, eretta nel tardo medioevo sulla sommità dell'omonimo monte, dove prima sorgeva un tempio pagano, è citata già nell'anno 854 come eremo e mantenne questa sua funzione sino al 1832. L'edificio fu ristrutturato nel 1765 e nel 1827. Nelle adiacenze sono stati rinvenuti alcuni massi preistorici.

Durante la prima metà del 15. sec. Lamone doveva fornire 31 soldati e armamenti al Duca di Milano il quale, unitamente alla Chiesa di Como, vantava diritti di proprietà in loco. Nel 1474 il Duca di Milano cede le sue proprietà ad Antonietto de Arcellis, ma il Comune intervenne impossessandosi dei beni che vennero riconosciuti di proprietà della "vicinanza di Lamone" dietro pagamento di una tassa annuale.

Verso il 1480 Donato Robiano ottenne, per cinque anni, i diritti sul Comune dietro versamento di un'imposta annua. Alcuni anni più tardi la località tornò in possesso della famiglia Arcellis che nel 1514 cedette i suoi diritti all'ospedale di S. Giuseppe e al convento di Sta Maria del Carmelo a Piacenza. Nel 1529 i diritti vennero riscattati da Bartolomeo Laghi per la somma di 1200 ducati d'oro. Nel 1799 avvenne in Lamone un piccolo combattimento tra i francesi e la milizia imperiale. ./.

Qualificazione

Termine di confronto

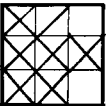
☐ città☒ villaggio☐ borgo☐ frazione (Weiler)☐ villaggio urbanizzato☐ caso particolare

qualità della situazione

qualità spaziali

qualità storico-arch.

ulteriori qualità



Valutazione dell'insediamento nell'ambito della regione

Villaggio della bassa valle del Vedeggio che manifesta tuttora le sue origini contadine, Lamone è stato compromesso in modo evidente nel suo rapporto con il paesaggio naturale dal recente sviluppo edilizio che ha interessato soprattutto il piano antistante al nucleo e i pendii a lato.

Il villaggio si qualifica soprattutto per le sue accentuate qualità spaziali, generate dalla presenza di una ricca trama di percorsi interni primari e secondari, di sottoportici, slarghi a carattere di piazza e cortili di diversa configurazione, e per la sua singolare struttura, generata dalle particolari caratteristiche topografiche del sito. Il preciso rapporto tra la disposizione degli edifici e l'andamento delle curve di livello è oggi poco chiaramente ./.

Ct.	Distr.	Comune	Località	1. Stesura	2
TI	5	Lamone	— Lamone		
Poscritti					

Sviluppo dell'insediamento (continuazione)

Un tempo abitato da agricoltori dediti anche alla viticoltura e all'allevamento del baco da seta, Lamone era, in passato, soggetto ad una forte emigrazione verso gli altri cantoni.

Il villaggio sorge, esposto a sud-est, ai piedi delle falde meridionali del Monte di S. Zenone e si sviluppa in un'ansa del piano alluvionale del fiume Vedeggio. Un tempo circondato da vigneti e da campi di grano, l'insediamento è stato alterato in modo evidente nel suo contesto paesaggistico in seguito all'urbanizzazione del piano a valle (I-Or V) e del pendio orientale a diretto contatto con il nucleo (I-De IV).

Diverse costruzioni sono pure sorte di recente sul pendio a ovest (I-De II), dominato dai volumi di due imponenti ville ottocentesche (E 0.0.12), di cui una circondata da un vasto parco direttamente confinante il nucleo. Qualche nuovo edificio è pure sorto sul piano all'entrata del villaggio (I-De I) che ospita i manufatti di uso collettivo quali la scuola materna (0.0.19) ed elementare (1.0.10) di recente costruzione, la nuova casa comunale (0.0.20) e la chiesa parrocchiale (E 0.0.13). Quest'ultima è collegata alla strada di accesso al nucleo da un viale alberato (E 0.0.15) ed è fiancheggiata dalla casa parrocchiale (0.0.18) recentemente riattata, dal vecchio cimitero con cappelle (E 0.0.16) da poco ampliato (0.0.17) e dall'ossario (E 0.0.14), eretto agli inizi del secolo scorso all'entrata del sagrato.

Il pendio sullo sfondo del villaggio (I-De III), teso tra il nucleo e le pendici boschive del Monte di S. Zenone, si presenta tuttora ineditato e in parte coltivato a vigna. Su di esso spiccano, a ovest dell'abitato, le cappelle della Via Crucis che porta alla cima del monte dove sorge, in posizione panoramica e dominante, la cappella consacrata a S. Zenone (E 0.0.23).

Il villaggio presenta una struttura compatta, servita da due vie di accesso che si diramano dalla strada di percorrimto del fondovalle. Questi due percorsi sono riportati anche sulla carta Siegfried del 1894. Quello principale, che proviene da sud, sbocca sulla piazzetta di accesso al villaggio, l'altro, proveniente da ovest, si arresta all'imbocco dello slargo stradale a carattere di piazza (1.1.2) che si situa al centro dell'abitato.

L'impianto odierno comprende il nucleo primitivo del villaggio (1.0.6) e il suo ulteriore sviluppo verso nord e verso sud. Nella parte più antica il gruppo di
./.

Qualificazione (continuazione)

percettibile dal profilo ottico per la presenza di recenti costruzioni nelle immediate adiacenze del vecchio nucleo.

Dal profilo storico-architettonico l'insieme si valorizza per il gruppo di edifici al centro, inalterati nelle loro forme architettoniche originarie, in parte di particolare pregio, e per il suo carattere ambientale uniforme, malgrado i diversi interventi di trasformazione e l'asfaltatura dei percorsi interni. La presenza di manufatti emergenti quali la chiesa parrocchiale, la cappella di S. Zenone e le due ville ottocentesche, la dominanza dei due edifici di culto rispetto al villaggio e la sequenza delle cappellette che fiancheggiano la Via Crucis lungo le pendici del monte accentuano ulteriormente i pregi storico-architettonici e le qualità spaziali dell'impianto.

Sviluppo dell'insediamento (continuazione)

edifici al centro (G 1.1) si evidenzia per l'ottimo stato di conservazione del vecchio patrimonio edilizio e per la presenza di uno slargo stradale a carattere di piazza (1.1.2) che si pone al centro dell'impianto. Questo gruppo edilizio è costituito da stalle ed abitazioni in pietra nuda, da case con facciate semplici intonacate a rasapietra e da edifici borghesi, intonacati e tinteggiati e arricchiti da loggiati ad arco e decorazioni pittoriche. In questo insieme si evidenzia la piccola cappella di S. Sebastiano (E 1.1.1), contigua alla casa Ghezzi. L'edificio reca cornici in stucco con affreschi e stemma di famiglia risalenti alla prima metà del 17. sec. Una certa importanza riveste anche la vecchia casa in sassi (1.1.4) con il sottoportico che marca l'entrata orientale del villaggio.

La parte la più antica dell'impianto (1.0.6) presenta una struttura compatta, chiusa verso nord e verso sud da schiere di edifici contigui parallele alle curve altimetriche. Al centro gli edifici configurano due schiere delimitanti lo spazio centrale a carattere di piazza e ai lati si aggregano in isolati a corte di diversa forma e dimensione.

Il nucleo originario ha subito un ulteriore sviluppo verso sud che ha portato alla conformazione di un vuoto a carattere di piazza, sul quale confluiscono i principali percorsi interni ortogonali alle curve di livello e la strada di accesso proveniente da sud. Questa parte dell'odierno impianto, alterata nel suo carattere ambientale in seguito alla totale trasformazione della maggior parte dei suoi edifici (1.0.11) è costituita da una schiera allineata lungo la principale strada di penetrazione, e da singoli edifici e piccoli isolati fiancheggiati da una strada di accesso all'abitato di secondaria importanza.

Lo sviluppo verso nord è avvenuto oltre la strada pedemontana che nel suo tratto occidentale assume quasi il carattere di piazza e nel tratto orientale ripercorre il corso del torrente che scende dalla valle Ricana. Quest'ultimo attraversava un tempo il centro del villaggio; oggi incanalato sottoterra è ancora percettibile nel basso sottoportico che a mò di ponte collega la piazza centrale con la via pedemontana. In questa parte dell'impianto gli edifici si aggregano in schiere ortogonali al pendio e, al limitare nord-occidentale del villaggio si dispongono singolarmente o contigue lungo il sentiero che corre ai piedi del monte e si immette nella Via Crucis.

La ricca trama dei percorsi interni di carattere primario e secondario, la sequenza di sottoportici e slarghi a carattere di piazza e la presenza di diversi cortili di varia forma e dimensione conferiscono al villaggio una notevole ricchezza spaziale. Nella struttura dell'impianto è evidente il chiaro rapporto tra la disposizione degli edifici e le particolari caratteristiche topografiche del sito generate dal cambiamento di direzione delle curve altimetriche in prossimità della valle Ricana. Questo sviluppo nell'ansa del fiume Vedeggio ha comportato l'assenza di un fronte principale.

Il villaggio assume inoltre un certo interesse anche per la presenza di diversi edifici inalterati nel loro stato originario e in parte di particolare pregio, e per il suo carattere ambientale uniforme, malgrado la presenza di costruzioni totalmente (1.1.5, 1.0.11) o in parte (1.1.3, 1.0.7) modificate nelle forme architettoniche originarie e malgrado la trasformazione di alcune stalle in abitazione.

L

Ct. Distr. Comune

Località

TI

5

Lamone

— Lamone

1. Stesura

Poscritti

Perimetri edificati, gruppi edilizi, intorni definiti, intorni orientati ed elementi singoli *

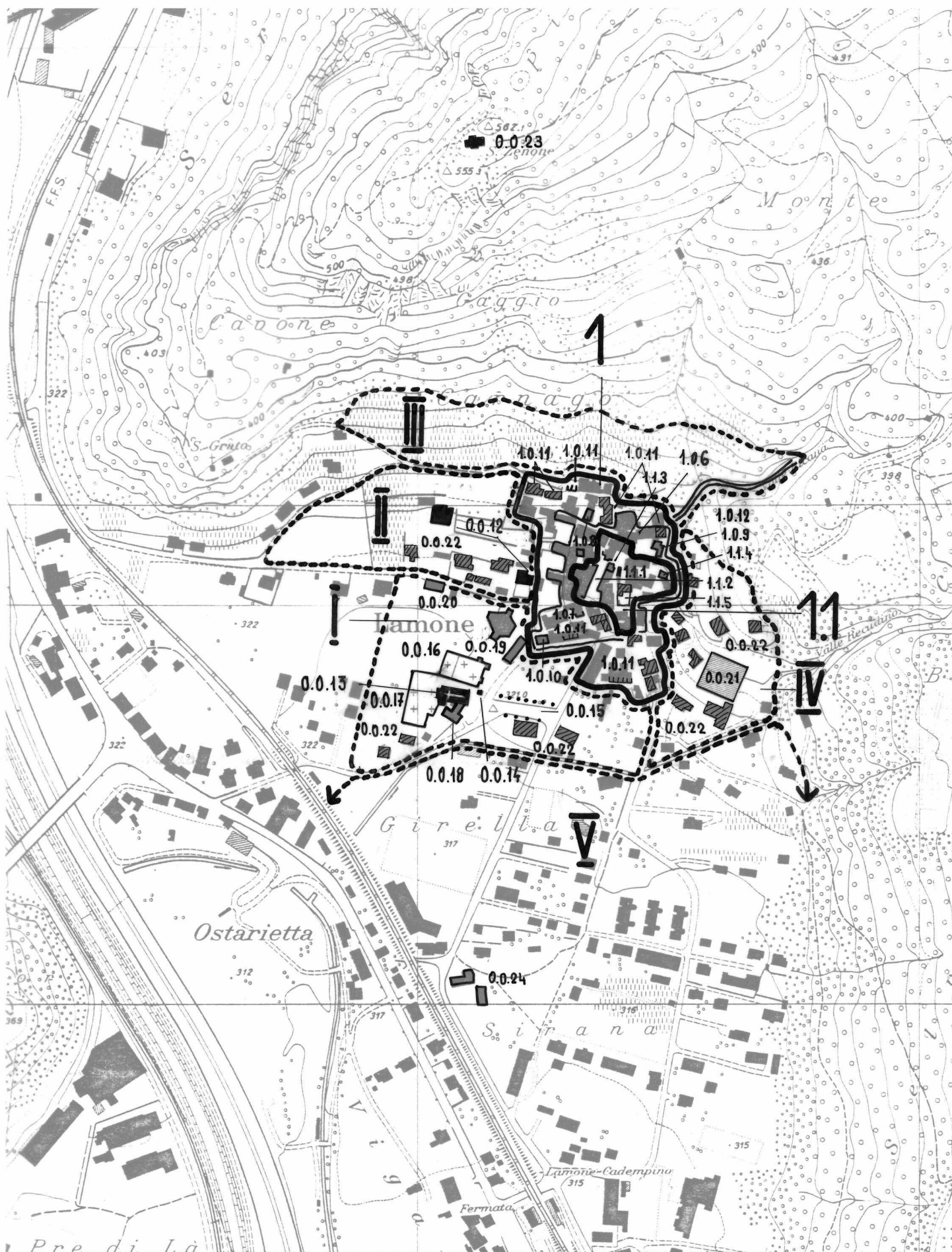
	Numero	Denominazione	Categoria di rilievo Qualità spaziali Qualità storico-arch. Significato Scopo di conservaz. accennato alterante	Foto No
P	1	Vecchio nucleo del villaggio	<input checked="" type="checkbox"/> <input checked="" type="checkbox"/> <input checked="" type="checkbox"/> <input checked="" type="checkbox"/> <input checked="" type="checkbox"/> <input checked="" type="checkbox"/>	1-8,5-58
G	1.1	Parte centrale del nucleo in ottimo stato di conservazione e di maggior pregio dal profilo storico-arch.	<input checked="" type="checkbox"/> <input checked="" type="checkbox"/> <input checked="" type="checkbox"/> <input checked="" type="checkbox"/> <input checked="" type="checkbox"/> <input checked="" type="checkbox"/>	15,17,19-24,38
			<input type="checkbox"/> <input type="checkbox"/> <input type="checkbox"/> <input type="checkbox"/> <input type="checkbox"/> <input type="checkbox"/>	
			<input type="checkbox"/> <input type="checkbox"/> <input type="checkbox"/> <input type="checkbox"/> <input type="checkbox"/> <input type="checkbox"/>	
I-De	I	Piano all'entrata del villaggio con gli edifici pubblici, l'insieme della chiesa, orti e giardini	<input checked="" type="checkbox"/> <input checked="" type="checkbox"/> <input checked="" type="checkbox"/> <input checked="" type="checkbox"/> <input checked="" type="checkbox"/> <input checked="" type="checkbox"/>	1-10,58
			<input type="checkbox"/> <input type="checkbox"/> <input type="checkbox"/> <input type="checkbox"/> <input type="checkbox"/> <input type="checkbox"/>	
I-De	II	Pendio con parchi e ville e qualche abitazione nuova lungo la strada	<input checked="" type="checkbox"/> <input checked="" type="checkbox"/> <input checked="" type="checkbox"/> <input checked="" type="checkbox"/> <input checked="" type="checkbox"/> <input checked="" type="checkbox"/>	27,53,54,56,58
			<input type="checkbox"/> <input type="checkbox"/> <input type="checkbox"/> <input type="checkbox"/> <input type="checkbox"/> <input type="checkbox"/>	
I-De	III	Pendio vignato sullo sfondo del villaggio	<input checked="" type="checkbox"/> <input checked="" type="checkbox"/> <input checked="" type="checkbox"/> <input checked="" type="checkbox"/> <input checked="" type="checkbox"/> <input checked="" type="checkbox"/>	6,8,56-58
			<input type="checkbox"/> <input type="checkbox"/> <input type="checkbox"/> <input type="checkbox"/> <input type="checkbox"/> <input type="checkbox"/>	
I-De	IV	Pendio urbanizzato adiacente al villaggio, delimitato dalle due valli	<input checked="" type="checkbox"/> <input checked="" type="checkbox"/> <input checked="" type="checkbox"/> <input checked="" type="checkbox"/> <input checked="" type="checkbox"/> <input checked="" type="checkbox"/>	5,58
			<input type="checkbox"/> <input type="checkbox"/> <input type="checkbox"/> <input type="checkbox"/> <input type="checkbox"/> <input type="checkbox"/>	
I-Or	V	Piana urbanizzata davanti al villaggio	<input checked="" type="checkbox"/> <input checked="" type="checkbox"/> <input checked="" type="checkbox"/> <input checked="" type="checkbox"/> <input checked="" type="checkbox"/> <input checked="" type="checkbox"/>	9,10
			<input type="checkbox"/> <input type="checkbox"/> <input type="checkbox"/> <input type="checkbox"/> <input type="checkbox"/> <input type="checkbox"/>	
			<input type="checkbox"/> <input type="checkbox"/> <input type="checkbox"/> <input type="checkbox"/> <input type="checkbox"/> <input type="checkbox"/>	
E	1.1.1	Cappella al centro del nucleo	<input type="checkbox"/> <input type="checkbox"/> <input checked="" type="checkbox"/> <input checked="" type="checkbox"/> <input checked="" type="checkbox"/> <input checked="" type="checkbox"/>	
	1.1.2	Slargo stradale a carattere di piazza al centro del nucleo	<input type="checkbox"/> <input type="checkbox"/> <input type="checkbox"/> <input type="checkbox"/> <input type="checkbox"/> <input checked="" type="checkbox"/>	21,24,33,35,36,38
	1.1.3	Edificio riattato e parzialmente modificato	<input type="checkbox"/> <input type="checkbox"/> <input type="checkbox"/> <input type="checkbox"/> <input type="checkbox"/> <input checked="" type="checkbox"/>	33,36
	1.1.4	Vecchio edificio con sottoportico che definisce lo spazio a piazza	<input type="checkbox"/> <input type="checkbox"/> <input type="checkbox"/> <input type="checkbox"/> <input type="checkbox"/> <input checked="" type="checkbox"/>	40
	1.1.5	Edificio totalmente modificato con giardino antistante trasformato	<input type="checkbox"/> <input type="checkbox"/> <input type="checkbox"/> <input type="checkbox"/> <input type="checkbox"/> <input checked="" type="checkbox"/>	15,19,20
	1.0.6	Parte più antica del nucleo a struttura compatta	<input type="checkbox"/> <input type="checkbox"/> <input type="checkbox"/> <input type="checkbox"/> <input type="checkbox"/> <input checked="" type="checkbox"/>	1,2,6-8,11,12,15,17-26,28-45
	1.0.7	Edificio riattato con autorimesse sul fronte della strada	<input type="checkbox"/> <input type="checkbox"/> <input type="checkbox"/> <input type="checkbox"/> <input type="checkbox"/> <input checked="" type="checkbox"/>	29
	1.0.8	Stalle trasformate in abitazione	<input type="checkbox"/> <input type="checkbox"/> <input type="checkbox"/> <input type="checkbox"/> <input type="checkbox"/> <input checked="" type="checkbox"/>	
	1.0.9	Stalle in fase di trasformazione	<input type="checkbox"/> <input type="checkbox"/> <input type="checkbox"/> <input type="checkbox"/> <input type="checkbox"/> <input checked="" type="checkbox"/>	
	1.0.10	Edificio scolastico recente contiguo alla schiera sul fronte principale	<input type="checkbox"/> <input type="checkbox"/> <input type="checkbox"/> <input type="checkbox"/> <input type="checkbox"/> <input checked="" type="checkbox"/>	1
	1.0.11	Edifici totalmente modificati, stalle trasformate e corpi aggiunti contrastanti con il patr.edilizio storico	<input type="checkbox"/> <input type="checkbox"/> <input type="checkbox"/> <input type="checkbox"/> <input type="checkbox"/> <input checked="" type="checkbox"/>	11,12,14,30,44,48-50,52,57
E	0.0.12	Imponenti ville ottocentesche sul pendio a ovest del nucleo	<input type="checkbox"/> <input type="checkbox"/> <input checked="" type="checkbox"/> <input checked="" type="checkbox"/> <input checked="" type="checkbox"/> <input checked="" type="checkbox"/>	27,54
E	0.0.13	Chiesa parr. trasformata nel 1612 e nel 19.sec., rinnovata nel 1920 e restaurata nel 1976/77	<input type="checkbox"/> <input type="checkbox"/> <input checked="" type="checkbox"/> <input checked="" type="checkbox"/> <input checked="" type="checkbox"/> <input checked="" type="checkbox"/>	3,4,58
E	0.0.14	Ossario inizio 19.sec.	<input type="checkbox"/> <input type="checkbox"/> <input checked="" type="checkbox"/> <input checked="" type="checkbox"/> <input checked="" type="checkbox"/> <input checked="" type="checkbox"/>	
E	0.0.15	Viale fiancheggiato da cipressi che porta alla chiesa	<input type="checkbox"/> <input type="checkbox"/> <input checked="" type="checkbox"/> <input checked="" type="checkbox"/> <input checked="" type="checkbox"/> <input checked="" type="checkbox"/>	3,4
E	0.0.16	Vecchio cimitero con cappelle	<input type="checkbox"/> <input type="checkbox"/> <input checked="" type="checkbox"/> <input checked="" type="checkbox"/> <input checked="" type="checkbox"/> <input checked="" type="checkbox"/>	
	0.0.17	Ampliamento del cimitero	<input type="checkbox"/> <input type="checkbox"/> <input type="checkbox"/> <input type="checkbox"/> <input type="checkbox"/> <input checked="" type="checkbox"/>	
	0.0.18	Casa parrocchiale riattata	<input type="checkbox"/> <input type="checkbox"/> <input type="checkbox"/> <input type="checkbox"/> <input type="checkbox"/> <input checked="" type="checkbox"/>	
	0.0.19	Casa dei bambini e scuola prefabb.	<input type="checkbox"/> <input type="checkbox"/> <input type="checkbox"/> <input type="checkbox"/> <input type="checkbox"/> <input checked="" type="checkbox"/>	
	0.0.20	Nuova casa comunale	<input type="checkbox"/> <input type="checkbox"/> <input type="checkbox"/> <input type="checkbox"/> <input type="checkbox"/> <input checked="" type="checkbox"/>	
			<input type="checkbox"/> <input type="checkbox"/> <input type="checkbox"/> <input type="checkbox"/> <input type="checkbox"/> <input type="checkbox"/>	

* descrizione dettagliata sulle schede A,U ed E: disponibile/non disponibile

* descrizione dettagliata sulle schede A, U ed E: disponibile/non disponibile

Poscritti

--	--	--	--	--	--	--





Ct. Distr. Comune

Località

TI

5

Lamone

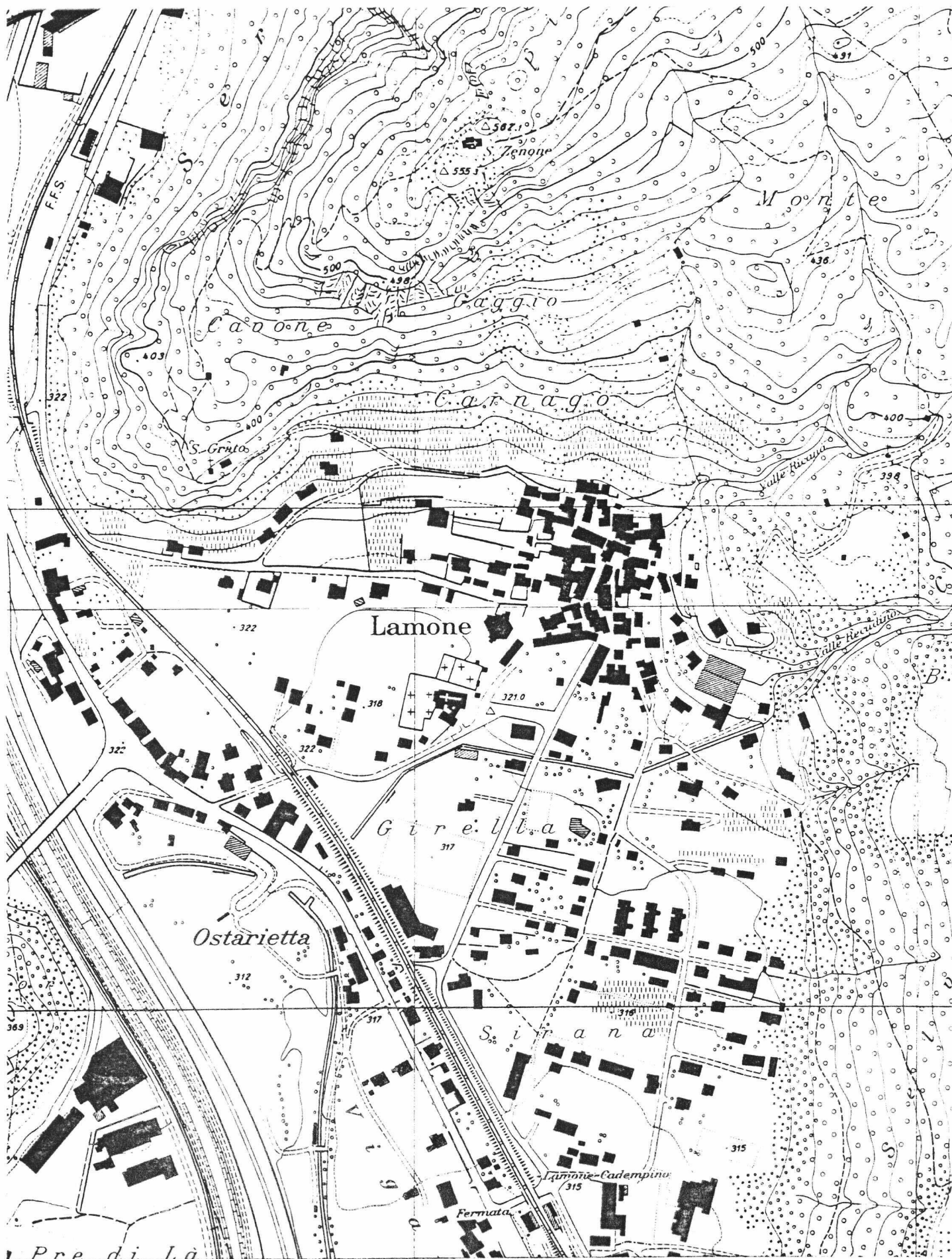
— Lamone

1. Stesura

Scala 1 : 5000

Poscritti

--	--	--	--	--	--	--	--



--	--	--	--	--	--	--





1



7



13



2



8



14



3



9



15



4



10



16



5



11



17



6



12



18



19



25



31



20



26



32



21



27



33



22



28



34



23



29



35



24



30



36



37



43



49



38



44



50



39



45



51



40



46



52



41



47



53



42



48



54



55



56



57



58



Ct. Distr. Comune

TI 5 Lamone

Data:

Dati 1982

Poscritti:

--	--	--	--	--	--	--

LOCALITA Lamone

Comune: Lamone

Distretto: Lugano

Cantone: Ticino

*visitato, non rilevato

**insediamento disperso, solo accennato

Carta nazionale no 1333

DATI ORL PER IL COMUNE

		Settore 1	1960	7.0 %	1970	3.2 %	1980	2.3 %
Abitanti 1980	1524	Settore 2	1960	55.1 %	1970	59.7 %	1980	42.6 %
Abitanti 1970	1325	Settore 3	1960	38.2 %	1970	37.1 %	1980	55.1 %
Aumento 1970-80	15.0%	Indice demografico $e = 1.13$ (Media svizzera $e = 1$; se e è superiore a 1 lo sviluppo demografico del comune tra il 1970 e il 1980 era superiore alla media svizzera)						
Aumento 1960-70	95.1%							
Aumento 1950-60	25.5%	Indice d'invecchiamento $a = 1.71$ (Media svizzera $a = 1$; se a è infer. a 1 la popolazione del comune nel 1980 era invecchiata)						

RACCOMANDAZIONI E ORDINANZE DI PROTEZIONE

Sulla lista della lega svizzera per la salvaguardia del patrimonio nazionale A/B:

/

Nell'inventario per la protezione dei beni culturali d'importanza naz./cant./locale:

locale: Chiesa parrocchiale di Sant'Andrea e Giovanni

Nel DFU:

/

Monumenti storici sotto la protezione della Confederazione:

/

Ulteriori ordinanze di protezione:

/



Ct. Distr. Comune

TI

5

Lamone

—

Carta

1:25'000 1:50'000

Carta nazionale 1981

Carta Siegfried 1894

